



# مُرَاجَعَةُ الدِّرَاسَاتِ الإِجْتِمَاعِيَّةِ صَف (9)

( العَامُ الدِّرَاسِي ٢٠١٨ - ٢٠١٩ )

## الفصل الدراسي الأول

www.almanahj.com

	اسم الطالب
	الصف والشعبة

مديرة المدرسة: سحر إمام عزب

إعداد المعلمة: هبة عبد العزيز



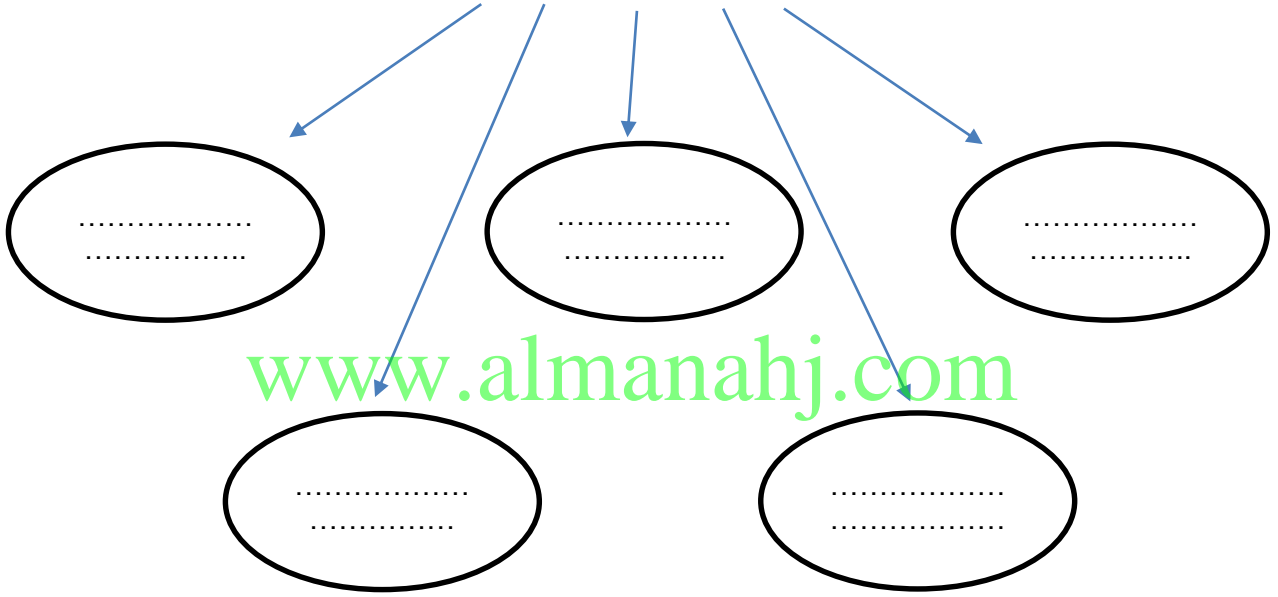
## المفاهيم الواردة في الوحدة:

- ١- الموقع الفلكي : موقع المكان بالنسبة لخطوط الطول ودوائر العرض
- ٢- المناخ : حالة الجو في فترة زمنية طويلة
- ٣- التضاريس: هي اشكال سطح الارض من جبال وهضاب وسهول
- ٤- التعرية: عملية طبيعية تؤدي الي انفصال الصخور او التربة عن سطح الارض
- ٥- السهول الساحلية : هي الاراضي المنبسطة المطلة علي المسطحات
- ٦- السهول الفيضية : هي السهول التي تكونت بفعل الارسابات النهرية
- ٧- الاقليم المناخي : هو جزء من سطح الارض له خصائص مناخية او صفات معينة واحدة
- ٨- الحدود السياسية : هي الحدود التي تسير خطوط الطول ودوائر العرض وهي من صنع البشر
- ٩- البارومتر : جهاز لقياس الضغط الجوي
- ١٠- المياه الاقليمية : مناطق مياه البحار التي تمتلك الدولة السيادة عليها
- ١١- جبال كردستان :هي جبال التوائية تقع قرب الحدود مع تركيا وايران
- ١٢- جبال اطلس : هي جبال التوائية تبدأ من الجنوب الغربي قرب ساحل المحيط الاطلنطي
- ١٣- الحماد : هي تكوينات صخرية صوانية تعرضت لعوامل النحت
- ١٤- العرق : هي تكوينات رملية مثل بحر الرمال العظيم
- ١٥- الرق : هي تكوينات رملية مثل شرق ليبيا
- ١٦- الوطن العربي : هو تلك المساحة الواقعة في نصف الكرة الشمالي باستثناء الجزء الجنوبي
- ١٧- الجبال: هي كتلة صخرية كبيرة جدا تتكون من الاحجار والصخور
- ١٨- السهول : ارض واسعة منبسطة من الارض

## اكمل المخططات الذهنية الآتية :

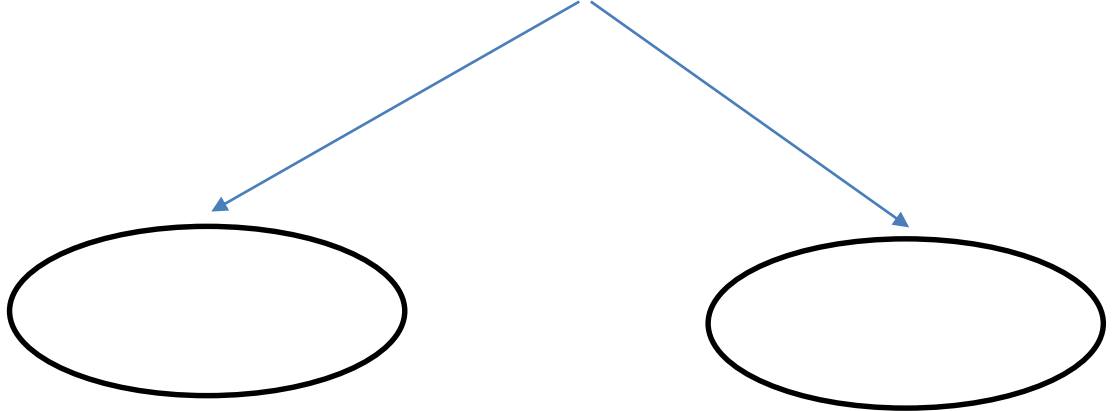


### اهمية موقع الوطن العربي



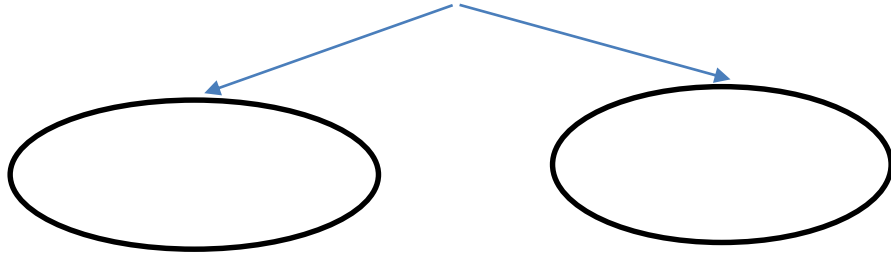
[www.almanahj.com](http://www.almanahj.com)

### انواع الحدود في الوطن العربي



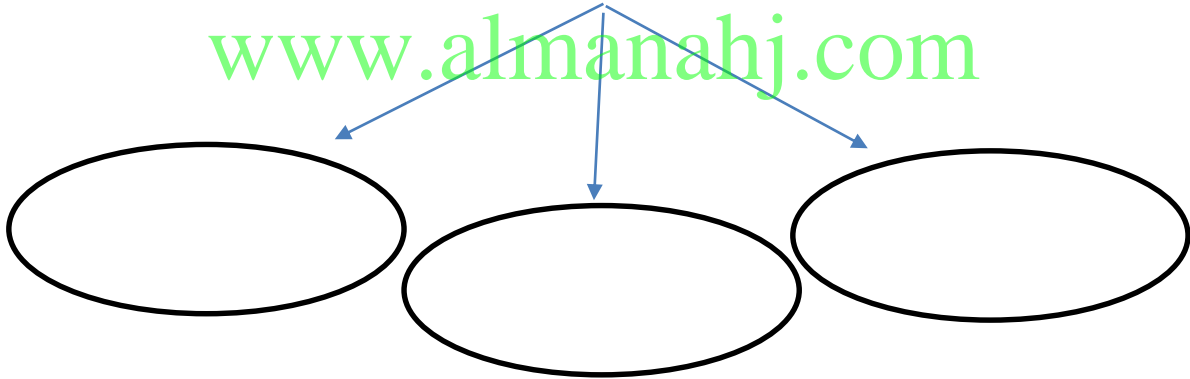


## أنواع السهول

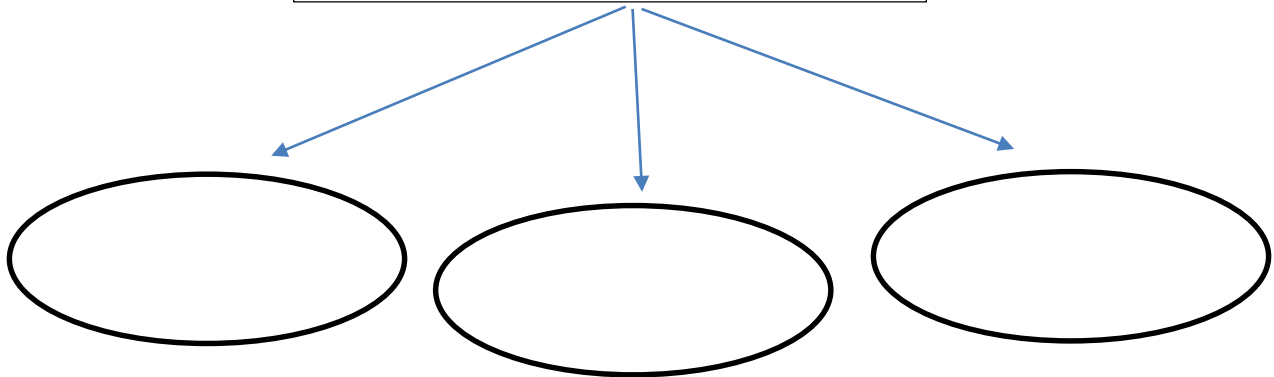


## عناصر المناخ

[www.almanahj.com](http://www.almanahj.com)



## العوامل المؤثرة في المناخ



## اختر الإجابة الصحيحة من بين الإجابات :

- ١- أعلى القمم الجبلية في الوطن العربي قمة جبل .....  
\*أطلس \*كردستان \*طوبقال
- ٢- دائرة العرض الرئيسية التي تقطع أراضي الوطن العربي من الجنوب .....  
\*الدائرة القطبية الجنوبية \*خط الإستواء \*مدار السرطان
- ٣- تسمى التكوينات الصخرية الصوتية في هضبة أفريقيا الشمالية ب.....  
\*الرق \*الهاد \*العزف
- ٤- من أمثلة السهول الفيضية في الوطن العربي .....  
\*سهول البحر المتوسط \*سهول الخليج العربي \*سهول دجلة والفرات
- ٥- تمتد هضبة نجد في .....  
\*السعودية \*الإمارات \*اليمن
- ٦- يطلق على رياح السموم والكوس والخماسين رياح .....  
\*موسمية \*محلية \*شمالية
- ٧- من نباتات الإقليم الصحراوي الحار .....  
\*الغاف \*الأرز \*البلوط
- ٨- يسود الإقليم البحر المتوسط في الوطن العربي في .....  
\*الصحراء الكبرى \*جنوب السودان \*سواحل المغرب وبلاد الشام
- ٩- تنتشر في دولة الإمارات نباتات حولية والمعمرة مثل .....  
\*القطن \*السدر والغاف \*الكاكاو
- ١٠- من السهول الساحلية في الوطن العربي سهول .....  
\*نهر النيل \*الخليج العربي \*دجلة والفرات

[www.almanahj.com](http://www.almanahj.com)

مدرسة المنارة / الشامخة / أبوظبي

١١- من الجبال الانسكارية في الوطن العربي .....

\*جبال بلاد الشام \*جبال الأطلس \*جبال عمان

١٢- من العوامل الداخلية التي شكلت تضاريس الوطن العربي.....

\*المياة \*الزلازل والبراكين \*درجة الحرارة

١٣- المسطح المائي الذي يصل جناحي الوطن العربي هو .....

\*البحر الأحمر \*البحر المتوسط \*المحيط الهندي

### ماالنتائج المترتبة علي مايلي :

١- اتساع مساحة الوطن العربي

.....[www.almanahj.com](http://www.almanahj.com).....

٢- الاهمية الاقتصادية للوطن العربي

.....

### اكتب تعميما جغرافيا يربط بين كل من :

..... ( التضاريس - درجة الحرارة )

..... ( المساحة - المناخ )

..... ( التعرية - سطح الارض )

## اذكر السبب فيما يلي ( فسر )

١- غنى الوطن العربي بالثروات المعدنية .

.....

٢- سقوط الامطار في دولة الامارات في فصل الشتاء .

.....

٣- وقوع الجزء الاكبر من الوطن العربي ضمن المناخ المداري .

.....

٤- تنوع التضاريس في الوطن العربي .

.....  
[www.almanahj.com](http://www.almanahj.com).....

٥- تعد اراضي الوطن العربي وحدة واحدة لانقطاع بينهما

.....

٦- تنوع المناخ في الوطن العربي .

.....

٧- اهمية موقع الوطن العربي الجغرافية.

.....

٨- ارتفاع درجة الحرارة في دولة الامارات في فصل الصيف .

.....

## أمامك خريطة للوطن العربي ، استكمل المطلوب.



- ١- يشرف الوطن العربي من الشمال علي البحر .....
- ٢- يشرف الوطن العربي علي من الغرب علي المحيط ..... بينما من الجنوب علي المحيط .....
- ٣- يقع معظم مساحة الوطن العربي في الجناح .....
- ٤- دائرة العرض التي تقطع اراضي الوطن العربي من الجنوب هي .....
- ٥- يجاور الوطن العربي دول مختلفة مثل ..... ؛ .....
- ٦- يمتد الوطن العربي بين دائرتي عرض ..... ؛ .....



## صوب ماتحته خط فيما يلي :

١- تمتد هضبة نجد في اليمن .....

٢- أعلي القمم الجبلية في دولة الامارات هي قمة جبل مساقي .....

٣- تعد الزلازل من العوامل الخارجية التي اثرت في تضاريس الوطن العربي

٤- من المرتفعات الشمالية في دولة الامارات جبال الحجر .....

٥- تعد سلسلة جبال عمان من الجبال الانكسارية .....

٦- اعلي قمة جبلية في الوطن العربي هي قمة جبل النبي شعيب

قارن بين الاقاليم المناخية الثلاث ( الاقليم المداري - الاقليم الصحراوي الحار

- اقليم البحر المتوسط )

اوجه المقارنة	الاقليم المداري	الاقليم الصحراوي الحار	اقليم البحر المتوسط
يسود في	.....	.....	.....
خصائصه المناخية	.....	.....	.....
نوع النبات فيه	.....	.....	.....