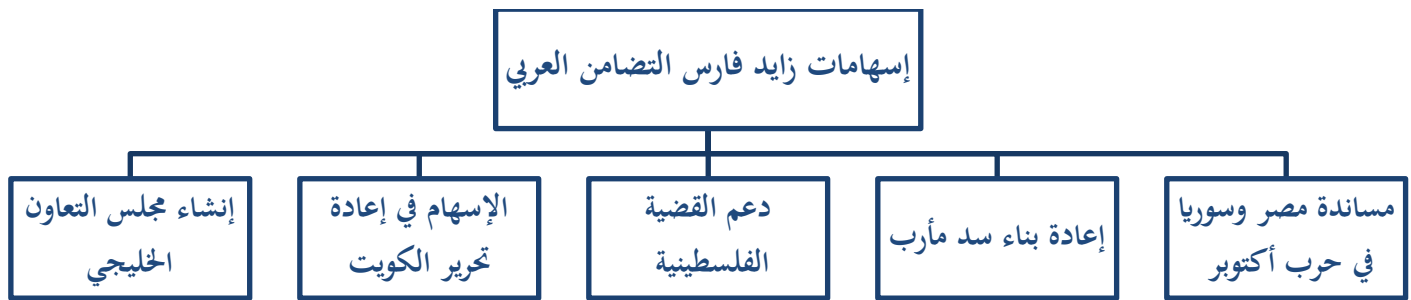


## درس / زايد والتاريخ

الوحدة : هي التكامل والانسجام والإندماج في كيان واحد.

- مقومات الوحدة والترابط بين أبناء دولة الإمارات العربية المتحدة .

الدين الإسلامي / اللغة العربية / العادات والتقاليد / التاريخ المشترك / الأمان والأهداف



- قام الشيخ زايد - رحمه الله - بجولة دبلوماسية أثناء الحرب التي قامت بها "صربيا ضد البوسنة والهرسك" عام 1991م زار فيها عددًا من عواصم القرار ، واستقبلت أبو ظبي أول رئيس للبوسنة والهرسك " على عزت بيجوفيتش " وأعلنت دولة الإمارات استعدادها للمشاركة في قوة حفظ السلام في البوسنة .

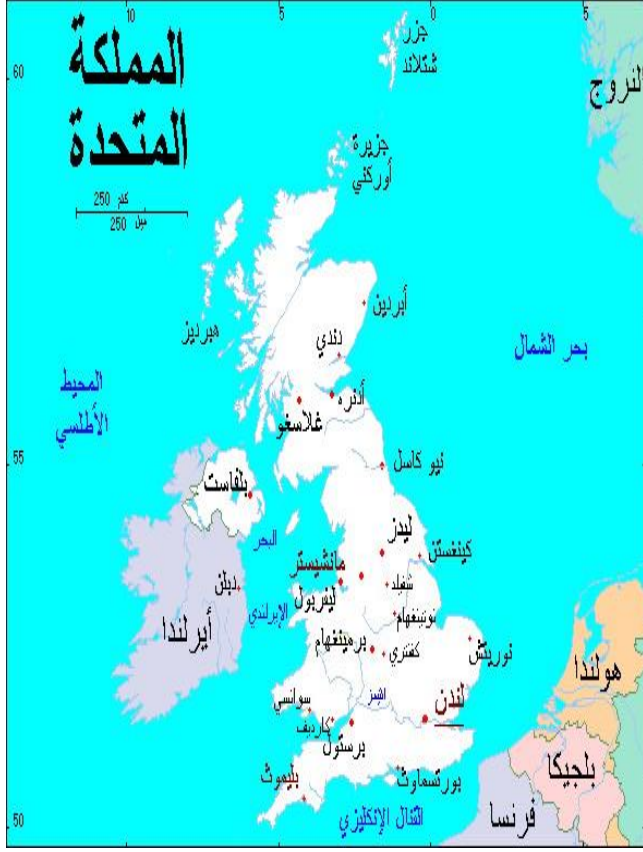
• **يوغسلافيا وهي حاليًا دول { صربيا - البوسنة - الهرسك - كرواتيا - الجبل الأسود - كوسوفو }**

- **مساعدة الصومال** أثناء الحرب الأهلية فقد أصدر الشيخ زايد - رحمه الله - بإرسال كتبية من القوات المسلحة لتكون جزءًا من القوة المتعددة الجنسيات ضمن تحالف دولي يسعى إلى استعادة الاستقرار في الصومال ، وتوصيل المساعدات للمحتاجين .

- **مساعدة الدول التي تعرضت لكوارث طبيعية من زلازل وبراكين وأعاصير في اندونيسيا وباكستان وغيرها من الدول .**

• أعلن قيام دولة الإمارات العربية المتحدة في الثاني من ديسمبر عام 1971م

• تم رفع علم الاتحاد بقصر الجميرا في إمارة دبي



## الدرس الثاني/ العلاقات الإماراتية الأوروبية .

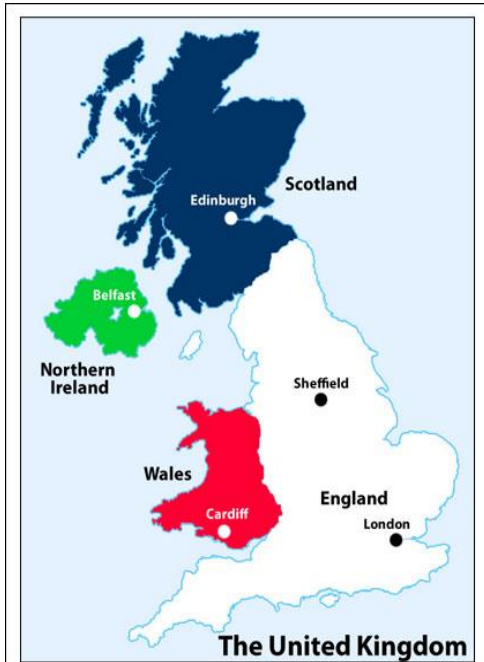
- تعرف بريطانيا باسم المملكة المتحدة أو بريطانيا العظمى
- تتكون من عدة جزر ، الجزيرة الكبرى تسمى بريطانيا والقسم الشمالي من جزيرة أيرلندا وعدد من الجزر الصغرى.

### - الموقع الجغرافي:

- تقع في شمال غرب أوروبا .
- من الشرق بحر الشمال ويفصلها عن قارة أوروبا .
- من الشمال والغرب المحيط الأطلسي .
- من الجنوب القنال الإنجليزي.
- تقترب من الشاطئ الأوروبي عند مضيق دوفر.
- تمتد بين دائرتي عرض 50- 65 شمالاً ، وبين خطي طول 145 شرقاً إلى 80 غرباً .

### - مميزات موقع بريطانيا : [www.almanahj.com](http://www.almanahj.com)

- انفصالها وانعزالها عن قارة أوروبا أعطتها الفرصة للاستقرار السياسي والبعد عن المشاكل الأوروبية .
- موقعها في المنطقة المعتدلة الباردة جعل مناخها يساعد على العمل والإنتاج.
- تكوينها الجزري أكسب أهلها المهارة في الملاحة وبناء الأساطيل التجارية .
- تقع بين أغنى قارتين متفوقتين في الصناعة والتجارة وهي أوروبا وأمريكا الشمالية .
- تبلغ مساحتها 244.754 كم<sup>2</sup> وتنقسم إل ( إنجلترا - ويلز - اسكتلندا - أيرلندا الشمالية )



### - مظاهر السطح :

- الحركات التكتونية : حركات تحدث في باطن الأرض بين الصفائح القارية يؤدي إلى دخول قارة تحت قارة .

## 1- الجبال : وتنقسم إلى :

### مرتفعات كامبيريان

تمتد من الشمال إلى الجنوب  
توجد سهول ساحلية ضيقة في غربها وجنوبها

### مرتفعات وسط إنجلترا

تسمى مرتفعات البنين وهي قليلة الارتفاع لتأثرها بعوامل التعرية

### المرتفعات الشمالية

توجد في اسكتلندا أعلى قممها جبل نفيس

## 2- السهول:

- تمتد على جانبي مرتفعات البنين، وتوجد بها عددًا من الأنهار التي تتصف بقصر مجاريها بسبب ضيق الأرض كما أنها منتظمة الجريان بسبب سقوط الأمطار طوال العام مثل نهر التايمز .
- تتمتع بريطانيا بسواحل طويلة كثيرة التعرج

## - المناخ:

[www.almanahj.com](http://www.almanahj.com)

- تقع بريطانيا ضمن مناخ غرب أوروبا المعتدل البارد .
- السواحل الغربية والشرقية معتدلة المناخ ودافئة بسبب مرور تيار الخليج الدافئ مما جعل موانئها مفتوحة للملاحة طول العام .
- تعدل درجات الحرارة في فصل الصيف ، أما الشتاء يكون بارد ويتساقط الثلج في الشمال والشرق .
- تسقط الأمطار طوال العام بسبب هبوب الرياح الغربية العكسية .

## - النبات الطبيعي:

- توجد الغابات النفضية والصنوبرية وقد قطعت معظم هذه الغابات وحلت محلها الزراعة

## - السكان :

- عدد السكان حوالي 65.637.239 نسمة ويتركز القسم الأكبر منهم في السهول وعلى السواحل ويقلون في المرتفعات .
- تتمتع بريطانيا بأكثر نسبة من السكان الذين يسكنون المدن .

## - العلاقات الإماراتية - البريطانية

### أولاً : العلاقات الاقتصادية

- وصل حجم التبادل التجاري بين الدولتين عام 2017 م حوالي 12 مليار جنيه استرليني ، بحيث أصبحت دولة الإمارات رابع أكبر شريك تجاري لبريطانيا خارج أوروبا بعد أمريكا واليابان والصين.
- من أهم الصادرات البريطانية لدولة الإمارات : الخدمات المالية والمهنية والتجارية والمنجات الصناعية والصحية والسيارات وقطع الطيران
- من أهم الصادرات الإماراتية إلى بريطانيا : المنتجات النفطية والمنتجات المعلبة .

### - ثانيًا : العلاقات الثقافية :

- رؤية دولة الإمارات تقوم على الاحترام المتبادل بما يساهم في تعزيز قيم التسامح والسلام
- أهداف عام التعاون الإبداعي بين المملكة المتحدة ودولة الإمارات 2017 UK/UAE
- يحتفي بالعلاقة طويلة الأمد بين البلدين
- تعزيز الروابط الثقافية والاقتصادية القائمة
- تطوير العلاقات بين في المجالات الثقافية والمعرفية
- تعزيز ونشر الثقافة الإماراتية

www.almanahj.com

### - العلاقات الإماراتية الفرنسية :

- فرنسا إحدى الدول السبع الصناعية الكبرى في العالم
- الموقع الجغرافي : تقع فرنسا في غرب أوروبا
- من الشمال الشرقي : بلجيكا ولكسمبورج
- من الشرق : ألمانيا وسويسرا وإيطاليا
- من الجنوب الغربي : أسبانيا
- من الغرب : المحيط الأطلنطي
- من الجنوب : البحر المتوسط
- من الشمال : بحر الشمال والقنال الانجليزي (المانش)



- يتبعها عدد من الجزر أهمها جزيرة كورسيكا في البحر المتوسط
- تقع بين دائرتي عرض 42-51 شمالاً وبين خطي طول 2 غرباً و8 شرقاً
- النتائج التي ترتبت على الموقع الجغرافي المتميز .
- إقامة علاقات تجارية مع مختلف دول العالم .

## - مظاهر السطح :

### السهول

#### السهول الساحلية

مطلية على البحر المتوسط ووادي الرون يطلق على الجزء الشرقي منها " ساحل الريفيرا" الذي يعد من أهم مناطق السياحة العالمية

توجد فيها أصغر إمارة في العالم " إمارة موناكو"

#### السهول الشمالية والغربية

جزء من السهل الوروبي العظيم وتجري فيه عدة أنهار مثل السين واللوار والجارون توجد بها تلال النورماندي وبريتاني

### المرتفعات

#### المرتفعات الشرقية

تشمل جبال الألب الفرنسية وأعلى قممها (مون بلان تشمل جبال جورا والفوج

#### الهضاب الشمالية الشرقية

هضبة الأردن وهضبة اللورين

#### هضبة فرنسا الوسطى

تتبع منها أهم الأنهار الفرنسية وتكثر بها المعادن

#### جبال البرينيه : في أقصى الجنوب الغربي وتفصل

بين فرنسا وأسبانيا

## - الأقاليم المناخية :

- تقع فرنسا ضمن المنطقة المعتدلة الشمالية .
- الإقليم المناخي : مساحة من الأرض ذات خصائص مناخية متشابهة عن غيرها
- يوجد بفرنسا ثلاثة أقاليم مناخية وهي :
  - 1- إقليم غرب أوروبا : يسود شمال وغرب فرنسا / معتدل الحرارة صيفاً بارد شتاءً الأمطار غزيرة طوال العام.
  - 2- مناخ البحر المتوسط : يسود في الجنوب وساحل الريفيرا / حار جاف صيفاً معتدل ممطر شتاءً
  - 3- مناخ وسط أوروبا : يسود وسط وشرق فرنسا / شديد البرودة شتاءً ومعتدل صيفاً وتسقط معظم الأمطار في فصل الصيف.

## - النبات الطبيعي :

- توجد بها الغابات النفضية / وفي الجنوب توجد غابات البحر المتوسط / وفي المناطق الجبلية توجد الغابات الصنوبرية ومن أشهر أشجارها الشربين والصنوبر .

## - السكان :

● يبلغ عدد سكان فرنسا 66.896.109 نسمة

● يزدحم السكان في السهول والأودية النهرية الخصبة وشواطئ الرفيرا الساحلية والمراكز الصناعية ، ويقل السكان في المناطق الجبلية والهضاب .

## - العلاقات الإماراتية الفرنسية :

### أولاً: المجال الاقتصادي:

- اهم الواردات الفرنسية إلى دولة الإمارات : الجواهرات والتوربينات الغازية والعمود والسيارات .
- أهم الصادرات غير النفطية الإماراتية إلى فرنسا : الألمنيوم الخام والأنايب

### ثانياً : التعاون في المجال العلمي :

- تم افتتاح فرع جامعة باريس - السوربون أبوظبي عام 2007/2006 م
- أقامت فرنسا العديد من المعارض الثقافية والمسرحية بدولة الإمارات .

### ثالثاً : في المجال الثقافي :

- يعتبر متحف اللوفر أبوظبي مشروع ثقافي عملاق وجزء من استراتيجية تنموية شاملة لدولة الإمارات والذي يساهم في جلب المزيد من السياح .

### رابعاً : التعاون في مجال الفضاء :

- وقعت وكالة الإمارات للفضاء والوكالة الفرنسية الوطنية للفضاء في أبريل عام 2015 م مذكرة تفاهم لبناء شراكة وتعاون استراتيجي في مجال قطاع الفضاء.

انتهى،،،،،

تمنيتي للجميع بالنجاح والتوفيق